







































Značky vnitrozemské plavby







Označení plavební dráhy na vodě - menší toky a vodní plochy Platí pro velká plavidla. Menší sportovní lodě mohou plout mimo plavební dráhu, pokud tím není ohrožena jejich bezpečnost.		
		levá strana
		pravá strana
 Označení plavební dráhy na břehu.		
		plavební dráha při levém břehu
		plavební dráha při pravém břehu
 Přechod plavební dráhy od jednoho břehu k druhému.		
		levý břeh - od levého k pravému
		pravý břeh - od pravého k levému
		výjezd z jezera, překážka pod vodou
		rozdělení plavební dráhy
 Signální bóje a značky - větší toky a vodní plochy		
		levá strana - pravá strana
		plavební dráha při levém břehu - při pravém břehu

	<p>začátek a konec směru plavební dráhy při přechodu od jednoho břehu k druhému.</p>
	<p>nebezpečná místa, zvýšená pozornost</p>
	<p>Zaplavené hráze (při vysoké vodě)</p>
	<p>zákaz proplouvání</p>
	<p>plavba zastavena na delší dobu</p>
	<p>osa plavební dráhy na velkých vodních plochách</p>
	<p>uzavřené mostní pole</p>
	<p>povolené místo k proplutí</p>
	<p>uzavřené vodní plochy (koupání zakázáno)</p>
	<p>proplutí povoleno</p>
	<p>doporučení plout v určeném prostoru</p>
	<p>proplouvání v protisměru zakázáno</p>

	<p>proplouvání v obou směrech</p>
	<p>prostor pro vodní lyžování vodní lyžování - vplout ostatním plavidlům zakázáno</p>
	<p>červená - levobok zelená - pravobok</p>
	<p>plavební dráha volná - černobílá vlajka uzavřená - červená vlajka</p>
<p>▲ Světelná signalizace na plavebních komorách</p>	
	<p>vplutí není dovoleno</p>
	<p>připravit se na vplutí do komory</p>
	<p>vplutí do komory povoleno</p>
	<p>komora je uzavřena na delší dobu</p>
	<p>pohyblivý most vplutí zakázáno, zastavit u značky</p>
	<p>pohyblivý most připravit se k vyplutí</p>
	<p>pohyblivý most proplutí dovoleno</p>
<p>▲ Ostatní signalizace a značky</p>	
	<p>práce pod vodou plout minimálně 50m od značek, snížit rychlost plavby</p>

	<p>vodní kotvy a jejich označení</p>
	<p>Příkaz směřovat ke straně plavební dráhy a držet se jí. Označení konce příkazu.</p>
	<p>zákaz potkávání, plavidlo plující po proudu má přednost</p>
	<p>příkaz dát zvukový signál</p>
	<p>zákaz kotvení</p>
	<p>zákaz předjíždění</p>
	<p>zákaz stání</p>
	<p>zákaz uvazování plavidel ke břehu</p>
	<p>obrat zakázán</p>
	<p>zákaz vytváření vln</p>
	<p>příkaz směru</p>
	<p>příkaz plout na straně plavební dráhy, která je po levoboku</p>

	příkaz plout na straně plavební dráhy, která je po pravoboku
	příkaz přejít na stranu plavební dráhy, která je po levoboku
	nepřekračovat rychlost, která je uvedena na značce
	omezená hloubka
	šířka plavební dráhy
	omezená plavba, nutno se předem seznámit s poměry
	vzdálenost plavební dráhy od břehu
	zákaz vplout na hlavní vodní cestu z menšího přítoku
	zachovávat zvláštní pozornost
	omezení průjezdní výšky
 Informativní značky	
	jez
	plout ve směru šipky

			doporučené místo k obratu
			konec úseku omezené plavby
			křižování s elektrickým vedením
			přívoz
			kotvení povoleno
			tábořiště
